



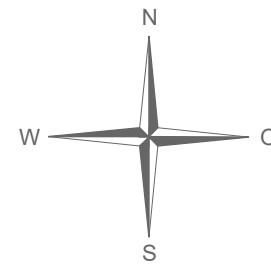
Gemeinde Häfelfingen

öffentliche Mitwirkung

Zonenplan Landschaft

Mutation Zone für öffentliche Werke und Anlagen mit Zweckbestimmung "Schiessanlage"

1:500



| | |
|--|---|
| Exemplar | Inventar Nr. |
| Beschluss des Gemeinderates: Beschluss der Gemeindeversammlung: Referendumsfrist: Urnenabstimmung: Publikation der Planaufgabe im Amtsblatt Nr. vom Planaufgabe: | Namens des Gemeinderates Der Präsident: Die Gemeindevorsitzende: |
| Vom Regierungsrat des Kantons Basel-Landschaft genehmigt mit Beschluss Nr. vom Publikation des Regierungsratsbeschlusses im Amtsblatt Nr. vom | Die Landschaftsplanerin: |

jermann

Geoinformation
Vermessung
Raumplanung

Jermann Ingenieure + Geometer AG
Altenmattweg 1
4144 Arlesheim
Telefon +41 61 706 93 93
info@jermann-ag.ch
www.jermann-ag.ch

| | | | |
|--------------|--------------------|-------------|-----|
| Datum: | 03.01.2024 | bearbeitet: | soj |
| Format: | 29.7 x 105 cm | geprüft: | |
| AuftragsNr.: | 41.00175 | | |
| Projekt: | OeWA_Mutation_ZP_4 | | |

Legende Mutation rechtsverbindlicher Inhalt

- Landwirtschaftszone
- Landschaftsschutzzone

orientierender Inhalt

- Gefahrenzone bei Schiessanlage aufgehoben
In der Plandarstellung ist die orientierende Gefahrenzone "Schiessanlage" nicht vollständig abgebildet. Die Mutation betrifft jedoch die gesamte Fläche.

Legende Zonenplan Landschaft rechtsverbindlicher Inhalt

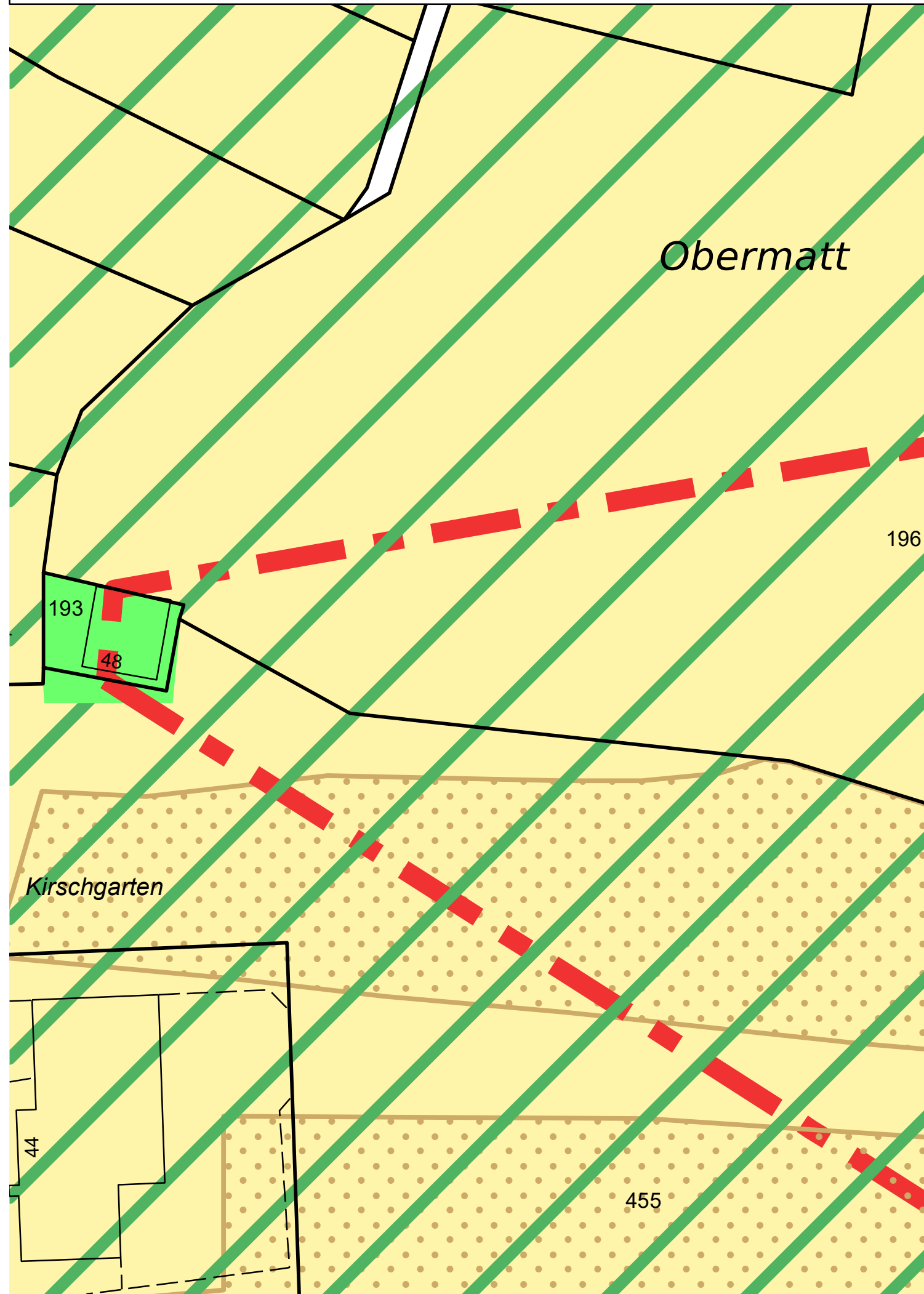
- Landwirtschaftszone
- Landschaftsschutzzone

orientierender Inhalt

- Fruchtfolgeflächen
- Gefahrenzone bei Schiessanlage
In der Plandarstellung ist die orientierende Gefahrenzone "Schiessanlage" nicht vollständig abgebildet. Die Mutation betrifft jedoch die gesamte Fläche.

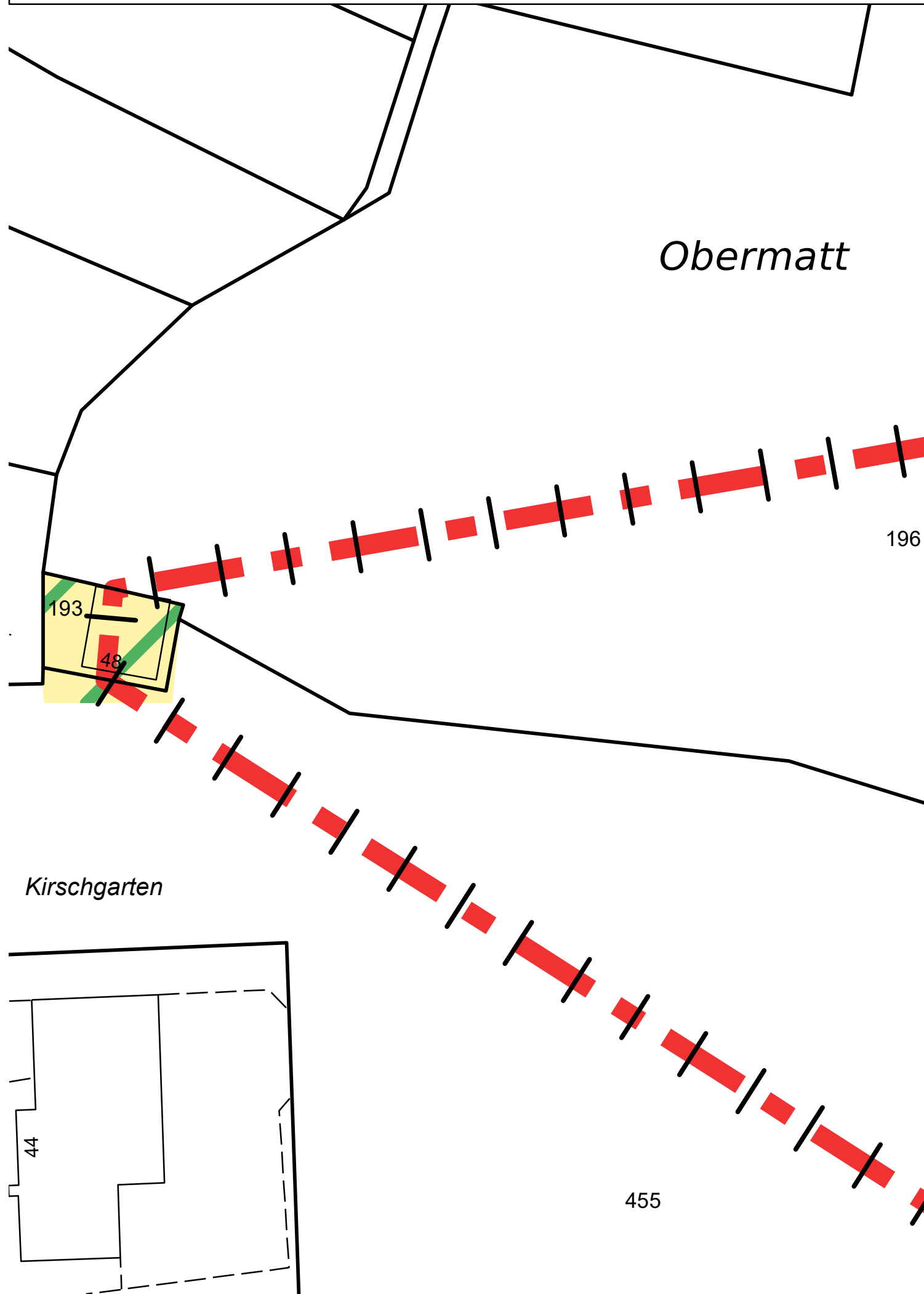
Zonenplan Landschaft rechtskräftig

orientierend



Mutation Zonenplan Landschaft

rechtsverbindlicher Inhalt



Zonenplan Landschaft nachgeführt

orientierend

